






Mercredi 19 Juin 2024 - 8ème étape - VALLOIRE - VARS

Km restants	Localités	Routes	Km partiels	Km parcourus	Alt	Particularités	Horaires prévus	
							23 km/h	17 km/h
117,5	VALLOIRE Place de La Mairie	D902	0	0	1410	Départ	07h30	
115,5	Les Verneys		2	2	1550			
107,5	Plan Lachat		8	10	1985		08h10	08h25
99,5	▲ Col du Galibier		8	18	2645	 Hautes-Alpes 05	08h50	09h15
90,7	▲ Col du Lautaret	G D1091	8,8	26,8	2057		09h05	09h30
77,5	Le Monétier-les-Bains		13,2	40	1485		09h30	10h05
71,5	LA SALLE-LES-ALPES		6	46	1400	Pause Café  A.	09h40	10h20
71,5	Chemin de l'Oratoire		0	46	1400	D.	10h15	10h45
62,9	Briançon Av du Général Barbot		8,6	54,6	1230		10h30	11h05
62,2	Crx Rue Centrale D902	TD D902	0,7	55,3	1230			
52,5	Cervières		9,7	65	1615		11h10	12h05
43	▲ Col de L'izoard	D 902	9,5	74,5	2360	 La Casse déserte	11h40	12h50
35,5	Brunissard		7,5	82	1800	Parc naturel régional	11h55	13h05
32,5	ARVIEUX		3	85	1540	Ravitaillement  A.	12h00	13h10
32,5	Chalet Alp'Azur La Chalp		0	85	1540	D.	13h20	14h05
28,5	Crx D902 D947	D D902	4	89	1360	 Le Guil		
11,5	Guillestre		17	106	1050	du Queyras	13h50	14h40
2	Vars-Saint-Marcelin	D D 902	9,5	115,5	1640		14h25	15h30
0	VARS SAINTE-MARIE Office du Tourisme	D 902	2	117,5	1658	Arrivée	14h35	15h45

Dénivelée: 3285 m

